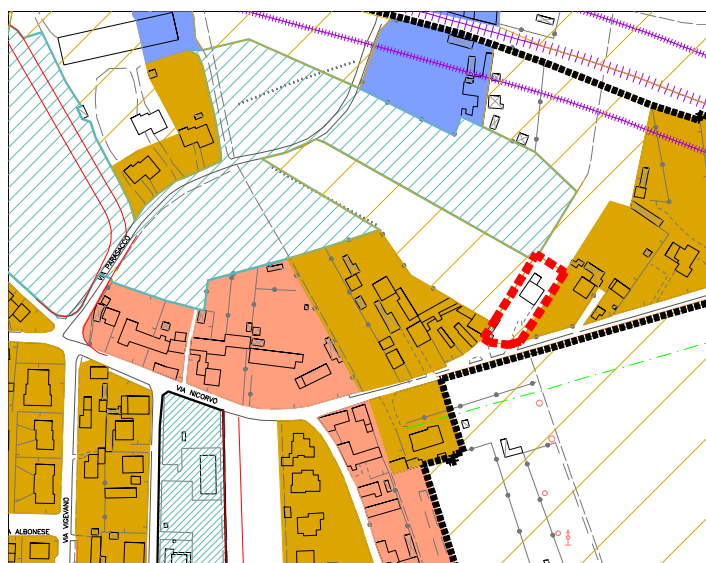


PIANO DI GOVERNO DEL TERRITORIO VARIANTE 2017

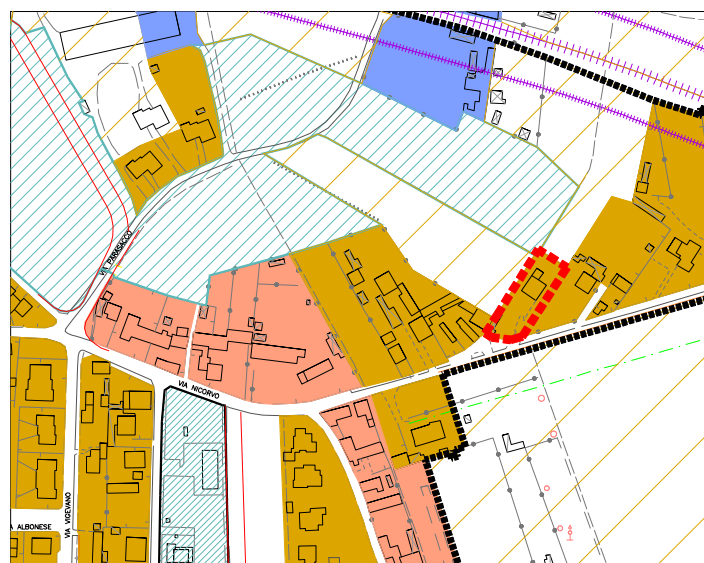
CORREZIONE ERRORE MATERIALE SETTEMBRE 2021



PIANO DELLE REGOLE STRALCIO ELABORATO PR_02

versione Luglio 2019

Scala 1:5.000



PIANO DELLE REGOLE STRALCIO ELABORATO PR_02





MODIFICHE Settembre 2021

Scala 1:5.000



INDIVIDUAZIONE MAPPALE OGGETTO
DI RETTIFICA ERRORE MATERIALE

STRALCIO LEGENDA

Ambiti del nucleo consolidato residenziale	
	Edifici in linea (<i>art. 10</i>)
	Edifici isolati (<i>art. 11</i>)
Ambiti agricoli	
	Ambiti agricoli di interazione con il sistema ecologico e naturalistico di cui all'art. III-2 comma 1 lett. b PTCP Pavia (<i>art. 15</i>)
	Ambiti agricoli di prevalente interesse produttivo di cui all'art. III-2 comma 1 lett. a PTCP Pavia (<i>art. 15</i>)

ESTRATTO DI MAPPA N.C.T.

Scala 1:2.000

